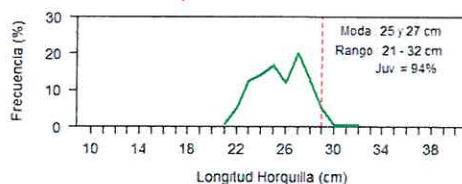
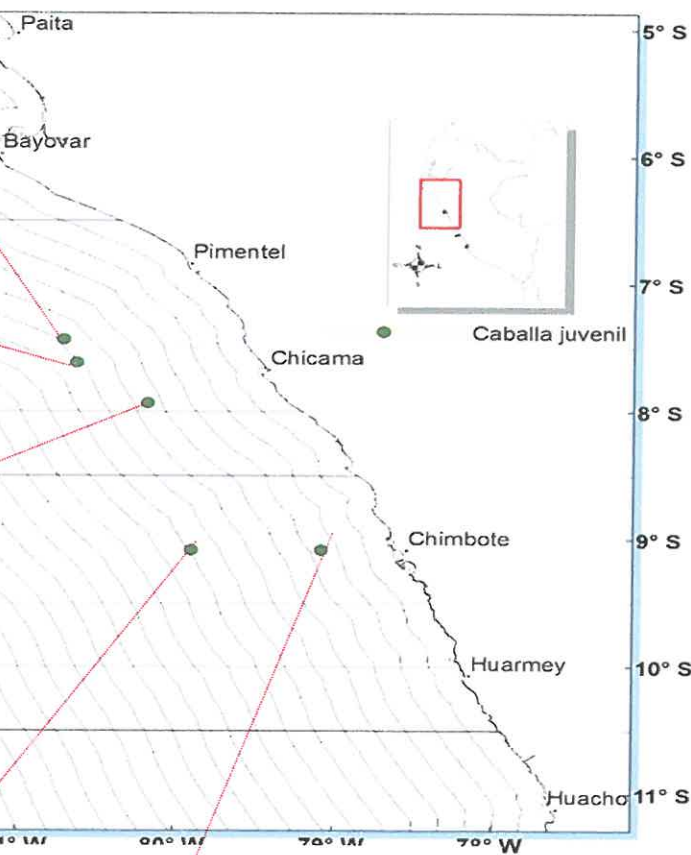
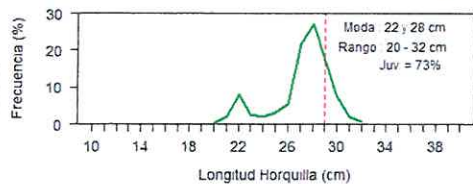
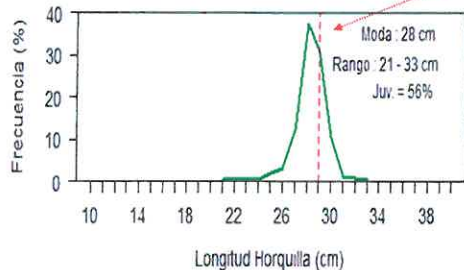
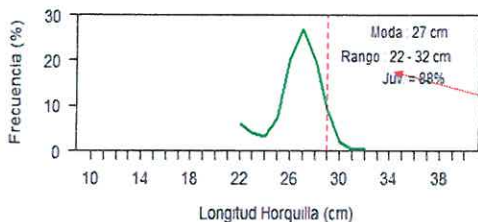
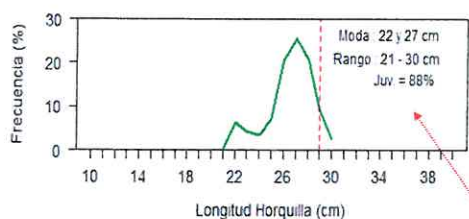




DISTRIBUCIÓN DE LA CABALLA DEL 26 AL 28.08.2016



La información proveniente del Seguimiento de la Pesquería Pelágica, correspondiente a los días del 26 al 28 de Agosto del 2016 sobre la Pesquería de Jurel y Caballa durante el 2016 en el litoral peruano, registró una importante zona de pesca de caballa, localizada entre Chicama y Chimbote (07°30'S-09°30'S) desde las 20 hasta las 70 millas náuticas (mn) de la costa .



Elaborado por AFIRNP

Callao, 29 de Agosto del 2016