



* Área autorizada de pesca: Extremo norte a 06°00' LS

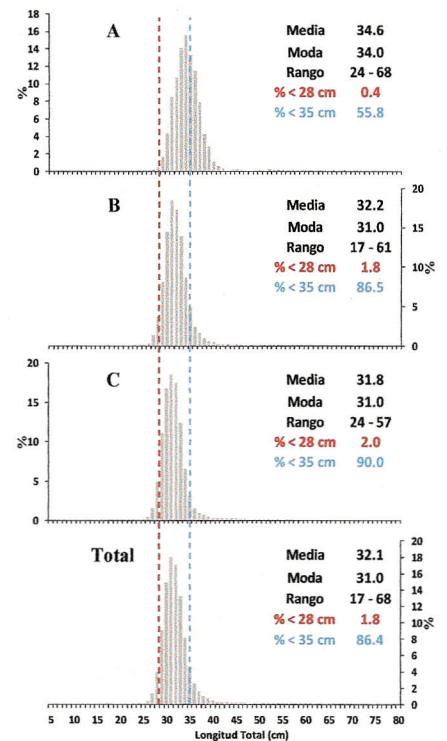
Reporte I. Pesquería de Merluza

5 de junio de 2013

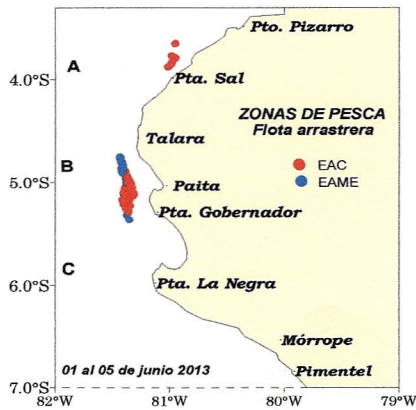
Desembarque (t) de Recursos Demersales de la Flota Arrastrera Industrial

DIA	INDUSTRIAL		TOTAL MERLUZA	Otros demersales	TOTAL	Número embarcaciones	
	EAC	EAME				EAC	EAME
Enero	1424.1	1410.6	2834.7	94.4	2929.1		
Febrero	1809.8	2117.8	3927.6	94.5	4022.1		
Marzo	1979.6	1795.7	3775.4	88.1	3863.5		
Abril**	41.2	75.4	116.5	4.3	120.8		
Mayo	1517.7	1217.6	2735.3	53.6	2788.8		
01 - junio	121.6	65.7	187.3	3.1	190.4	8	2
02 - junio	14.8	57.2	72.1	0.8	72.8	2	2
03 - junio	79.5	75.8	155.3	3.6	158.9	6	2
04 - junio	66.6	66.0	132.6	3.8	136.4	4	2
05 - junio	90.8	114.2	205.0	4.9	210.0	6	3
Total	7145.7	6996.0	14141.7	351.1	14492.8		

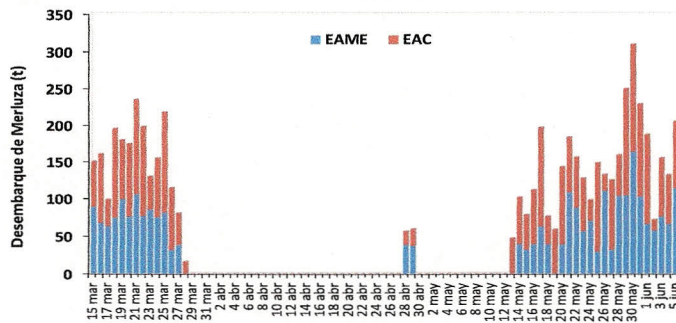
Estructura de Tallas por Subáreas del 01 al 05 junio



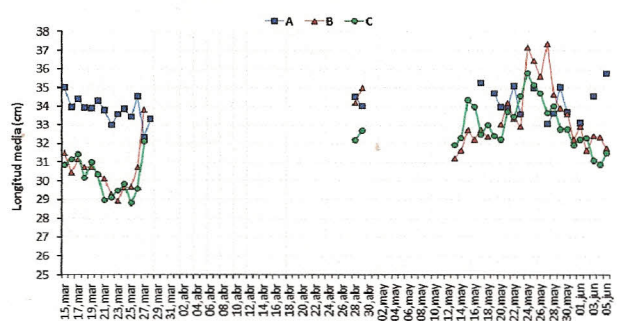
Distribución Espacial de la Flota



Desembarque de Merluza (t) por tipo de Flota



Longitud media (cm) de Merluza por subáreas



Estadísticas descriptivas de la estructura de tallas de Merluza por subárea del 01 al 05 junio

DIA	A				B				C			
	RANGO	MODA	L.MEDIA	% < 28 cm	RANGO	MODA	L.MEDIA	% < 28 cm	RANGO	MODA	L.MEDIA	% < 28 cm
01 - junio	25 - 41	33	33.1	0.6	26 - 50	32	32.9	0.7	24 - 54	32	32.2	1.3
02 - junio					26 - 50	32	31.6	2.2	25 - 57	32	32.3	1.5
03 - junio	28 - 66	34	34.6	0.0	23 - 56	31	32.4	1.6	24 - 50	31	31.1	2.3
04 - junio					17 - 60	31	32.3	2.5	24 - 54	30	30.9	4.2
05 - junio	24 - 68	34	35.8	0.7	25 - 61	31	31.7	1.6	25 - 54	31	31.5	1.4

*Cifras preliminares, NO oficiales.

**Pesca Exploratoria



[Handwritten signature]