



* Área autorizada de pesca: Extremo norte a 06°00' LS

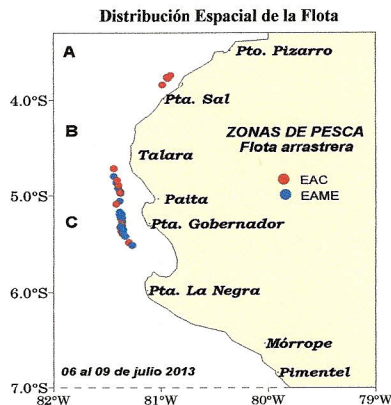
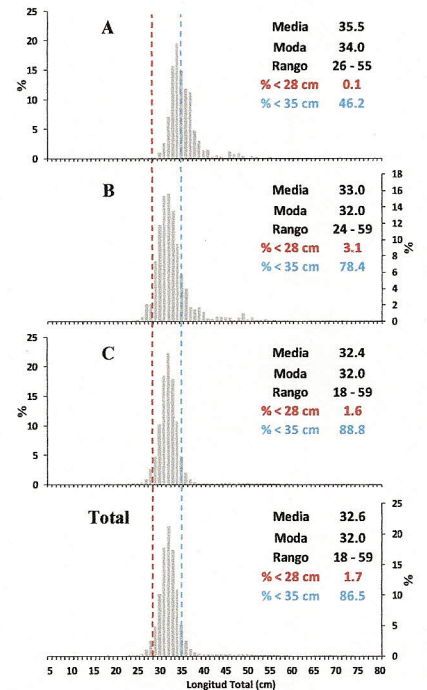
Reporte 1. Pesquería de Merluza

9 de julio de 2013

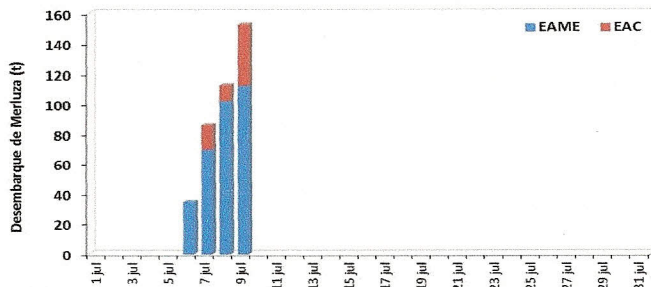
Desembarque (t) de Recursos Demersales de la Flota Arrastrera Industrial

DIA	INDUSTRIAL		TOTAL MERLUZA	Otros demersales	TOTAL	Número embarcaciones	
	EAC	EAME				EAC	EAME
06 - julio		34.6	34.6	2.2	36.7		1
07 - julio	16.5	69.4	85.9	5.1	91.0	1	2
08 - julio	10.3	102.0	112.3	6.5	118.8	1	3
09 - julio	40.6	112.1	152.7	4.6	157.3	3	3
Total	67.4	318.1	385.5	18.3	403.8		

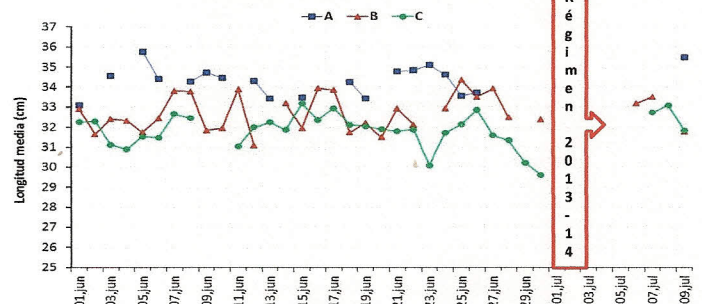
Estructura de Tallas por Subáreas del 01 al 09 julio



Desembarque de Merluza (t) por tipo de Flota



Longitud media (cm) de Merluza por subáreas



Estadísticas descriptivas de la estructura de tallas de Merluza por subárea del 06 al 09 julio

DIA	A				B				C			
	RANGO	MODA	L.MEDIA	% < 28 cm	RANGO	MODA	L.MEDIA	% < 28 cm	RANGO	MODA	L.MEDIA	% < 28 cm
06 - julio					24 - 59	32	33.2	2.7	23 - 59	32	32.7	0.9
07 - julio					24 - 59	32	33.5	3.5	24 - 57	32	33.1	0.2
08 - julio					25 - 41	31	31.8	5.8				
09 - julio	26 - 55	34	35.5	0.1					18 - 57	32	31.8	2.9

*Cifras preliminares, NO oficiales.

**Pesca Exploratoria



A. CHIPOLLINI