



Área autorizada de pesca: Extremo norte a 06°00' LS

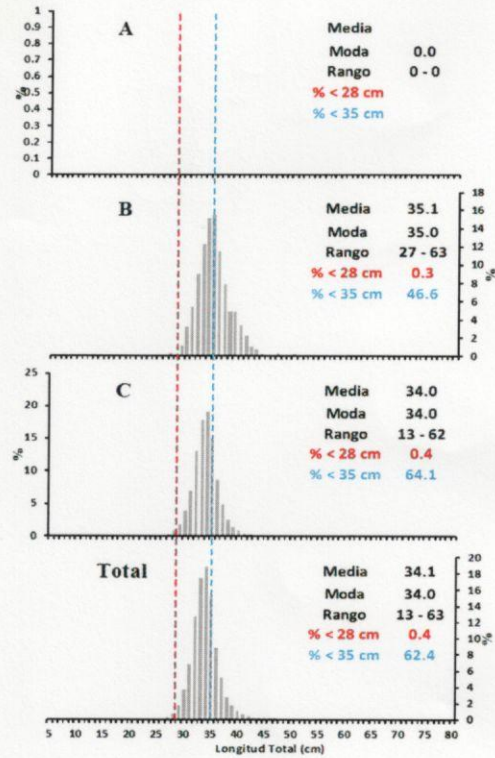
Reporte I. Pesquería de Merluza

9 de junio de 2014

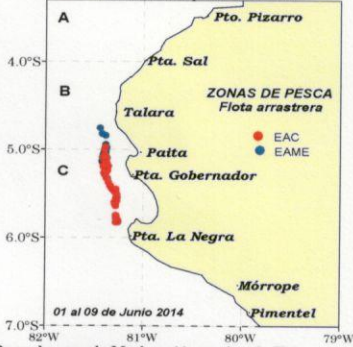
Desembarque (t) de Recursos Demersales de la Flota Arrastrera Industrial*

DIA	INDUSTRIAL		TOTAL MERLUZA	Otros demersales	TOTAL	Número embarcaciones	
	EAC	EAME				EAC	EAME
Jul 13	1488.7	1972.7	3461.3	165.4	3626.8		
Ago 13	2884.1	2466.3	5350.4	126.8	5477.2		
Sep 13	1715.7	1206.2	2921.9	105.6	3027.5		
Oct 13	51.1	115.0	166.0	20.5	186.5		
Nov 13	1301.3	866.0	2167.3	58.4	2225.8		
Dic 13	2347.0	1867.6	4214.5	158.6	4373.2		
Ene 14	3628.1	2503.8	6131.9	147.2	6279.2		
Feb 14	2707.4	2485.8	5193.2	98.5	5291.7		
Mar 14	2870.1	1944.7	4814.8	68.6	4883.4		
Abr 14	1599.2	976.6	2575.9	62.4	2638.2		
May 14	2143.7	1420.0	3563.7	94.3	3658.0		
01 - Jun	21.4		21.4	1.1	22.6	2	
02 - Jun	42.0	76.9	118.9	2.8	121.7	4	2
03 - Jun	98.0	43.8	141.8	3.6	145.3	6	1
04 - Jun	90.5	68.0	158.5	4.3	162.8	6	2
05 - Jun	27.6		27.6	1.7	29.2	5	
06 - Jun	41.7	80.8	122.5	3.2	125.7	3	2
07 - Jun	76.9	79.7	156.6	3.6	160.2	5	2
08 - Jun	14.3	80.4	94.7	2.7	97.4	1	2
09 - Jun	75.9		75.9	2.1	78.0	5	
Total	23224.7	18254.2	41478.9	1131.4	42610.3		

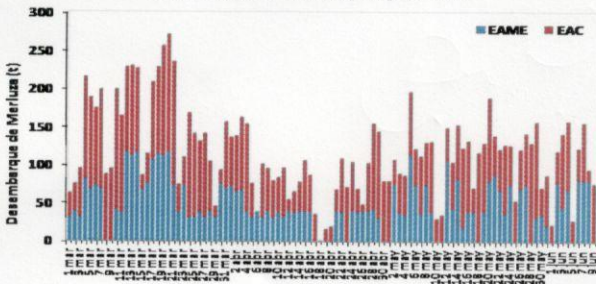
Estructura de Tallas por Subáreas del 01 al 09 junio



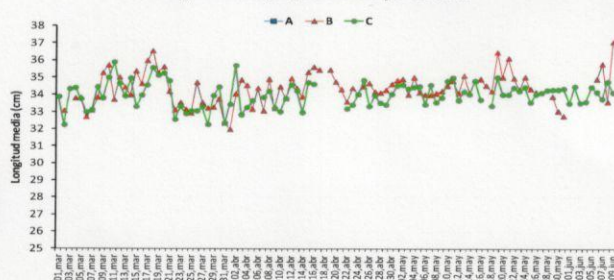
Distribución Espacial de la Flota



Desembarque de Merluza (t) por tipo de Flota



Longitud media (cm) de Merluza por subáreas



Estadísticas descriptivas de la estructura de tallas de Merluza por subárea del 01 al 09 junio 2014

DIA	A				B				C			
	RANGO	MODA	L.MEDIA	% < 28 cm	RANGO	MODA	L.MEDIA	% < 28 cm	RANGO	MODA	L.MEDIA	% < 28 cm
01 - Jun									26 - 51	32	33.5	0.9
02 - Jun									25 - 62	34	34.5	0.4
03 - Jun									25 - 51	34	33.5	0.6
04 - Jun									13 - 55	33	33.6	0.7
05 - Jun									27 - 57	34	34.5	0.0
06 - Jun					27 - 50	34	34.9	0.4	27 - 53	34	34.2	0.2
07 - Jun					28 - 63	35	35.8	0.0	26 - 50	34	33.8	0.2
08 - Jun					27 - 42	32	33.6	0.6	26 - 55	35	34.8	0.1
09 - Jun					29 - 55	35	37.1	0.0	27 - 56	34	34.1	0.4

*Cifras preliminares, NO oficiales

