



Área autorizada de pesca: Extremo norte a 06°00' LS

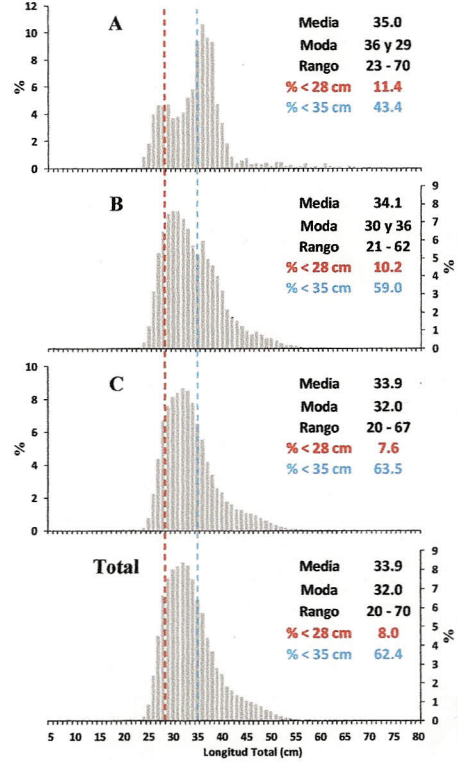
Reporte 1. Pesquería de Merluza

15 de enero de 2014

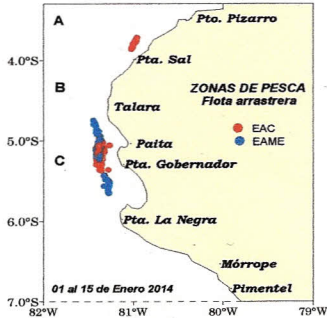
Desembarque (t) de Recursos Demersales de la Flota Arrastrera Industrial*

DIA	INDUSTRIAL		TOTAL MERLUZA	Otros demersales	TOTAL	Número embarcaciones	
	EAC	EAME				EAC	EAME
Jul 13	1488.7	1972.7	3461.3	165.4	3626.8		
Ago 13	2884.1	2466.3	5350.4	126.8	5477.2		
Sep 13	1715.7	1206.2	2921.9	105.6	3027.5		
Oct 13	51.1	115.0	166.0	20.5	186.5		
Nov 13	1301.3	866.0	2167.3	58.4	2225.8		
Dic 13	2347.0	1867.6	4214.5	158.6	4373.2		
01 Ene 14	SIN CAPTURAS						
02 Ene	40.9	38.4	79.3	1.4	80.7	2	1
03 Ene	109.6	60.7	170.2	2.6	172.8	6	2
04 Ene	57.0	36.9	93.9	2.2	96.1	4	1
05 Ene	62.7	69.6	132.2	3.3	135.5	4	2
06 Ene	51.6	117.2	168.8	4.1	172.9	3	3
07 Ene	140.0	68.7	208.6	6.9	215.5	8	2
08 Ene	113.3	89.7	203.0	9.3	212.3	10	3
09 Ene	71.7	9.7	81.4	5.5	87.0	10	1
10 Ene	121.6	77.1	198.7	4.2	202.9	8	2
11 Ene	53.4	110.4	163.9	3.4	167.3	3	3
12 Ene	127.2	122.3	249.5	6.2	255.6	8	3
13 Ene	132.2	119.0	251.1	6.6	257.8	8	3
14 Ene	158.4	76.5	234.8	4.1	238.9	9	2
15 Ene	167.6	76.6	244.3	7.2	251.4	11	2
Total	11194.9	9566.4	20761.3	702.3	21463.6		

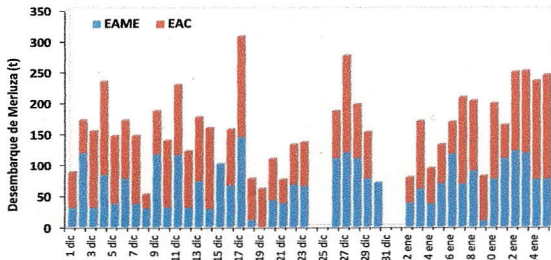
Estructura de Tallas por Subáreas del 01 al 15 enero



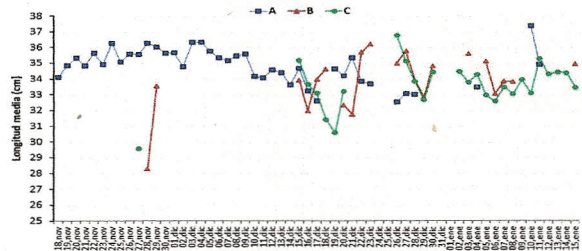
Distribución Espacial de la Flota



Desembarque de Merluza (t) por tipo de Flota



Longitud media (cm) de Merluza por subáreas



Estadísticas descriptivas de la estructura de tallas de Merluza por subárea del 01 al 15 enero 2014

DIA	A				B				C			
	RANGO	MODA	L.MEDIA	% < 28 cm	RANGO	MODA	L.MEDIA	% < 28 cm	RANGO	MODA	L.MEDIA	% < 28 cm
01 - Ene												
02 - Ene									21 - 59	33	34.5	3.8
03 - Ene					22 - 62	36	35.6	10.7	22 - 57	33	33.8	3.8
04 - Ene	24 - 57	36	33.5	11.3					23 - 58	32	34.3	5.3
05 - Ene					23 - 62	33	35.1	6.2	22 - 58	30	33.0	10.0
06 - Ene					23 - 62	30	33.1	11.7	22 - 59	29	32.6	12.4
07 - Ene					21 - 61	29	33.9	11.5	24 - 61	30	33.5	10.4
08 - Ene					23 - 55	30	33.8	7.8	20 - 65	29	33.1	9.6
09 - Ene									23 - 63	32	33.9	9.5
10 - Ene	24 - 70	37	37.4	4.8					23 - 61	28	33.1	12.5
11 - Ene	23 - 67	36	34.9	16.0					24 - 60	32	35.3	6.0
12 - Ene									21 - 65	30	34.3	8.0
13 - Ene									23 - 60	33	34.5	6.3
14 - Ene									23 - 65	32	34.4	4.6
15 - Ene					25 - 49	34	35.0	6.5	22 - 67	31	33.5	5.1

*Cifras preliminares, NO oficiales.

INSTITUTO DEL MAR DEL PERÚ
 DGIRDL
 R. CASTILLO

INSTITUTO DEL MAR DEL PERÚ
 AFIPDBL
 J. RUJEL

INSTITUTO DEL MAR DEL PERÚ
 REPUBLICA DEL PERÚ
 DIRECCIÓN EJECUTIVA CIENTÍFICA
 A. CHIPOLLINI