



REPORTE DE OCURENCIAS SEMANAL DE LA ACTIVIDAD PESQUERA ARTESANAL EN EL LITORAL PERUANO

ROSPA 37 (Del 09/09 al 15/09/19)

Desembarques:

El desembarque procedente de la pesca artesanal, acumuló un total de 8.910,1 t (IMARPE, preliminar) en todo el litoral, durante la semana, mostrando una disminución de 12,2% en relación a la semana anterior.

El grupo de invertebrados registró los mayores volúmenes de desembarque (58,2%), seguido de peces (41,7%) y algas (0,1%).

Los lugares de mayor desembarque fueron: **Paita** (24,5%), **Parachique** (16,5%), **Las Delicias** (12,1%), **San Andrés** (11%), **Chimbote** (8,8%), **Ilo** (3,5%), **Pucusana** (3,1%) y **La Planchada** (3,1%) que en conjunto representan el 82,6% de total desembarcado (Fig. 1).

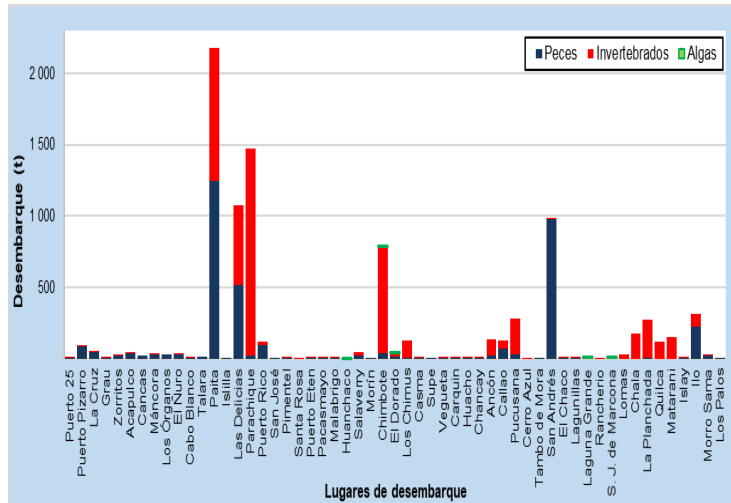


Figura 1.- Desembarques (t) procedentes de la pesca artesanal, por grupo taxonómico, según lugar, semana del 09/09 al 15/09/19

Especies:

Los recursos hidrobiológicos más relevantes, según volumen de desembarque, fueron pota, concha de abanico, anchoveta y samasa, aportando el 34,8%, 22%, 18,3% y 11,5% del total, respectivamente. En relación a la **pota**, su desembarque total aumentó 20,2% respecto a la semana anterior y se concentró en la zona centro, principalmente en Chimbote (23,8%), Pucusana (8%), Los Chimus (3,8%) y Ancón (3,5%). además, también se registró importantes volúmenes en la zona norte, en Paita (30,2%), y en menor proporción en la zona sur, en la Planchada (8,8%) y Chala (5,6%). Por el contrario, la descarga total de la **concha de abanico** descendió 7,3% y sus mayores desembarques se registraron en la zona norte, primordialmente en Parachique (70,5%) y Las Delicias (12,1%). En cuanto a la **anchoveta**, su descarga total disminuyó 46,1%, y en la zona norte fue donde se recibieron los mayores volúmenes, esencialmente en Paita (64,2%) y Las Delicias (29,1%). En referencia a la **samasa**, su desembarque total se incrementó ~3,1 veces, y se reportó principalmente en la zona centro, con mayores cifras de descargas en San Andrés (82,4%) (Fig. 2).

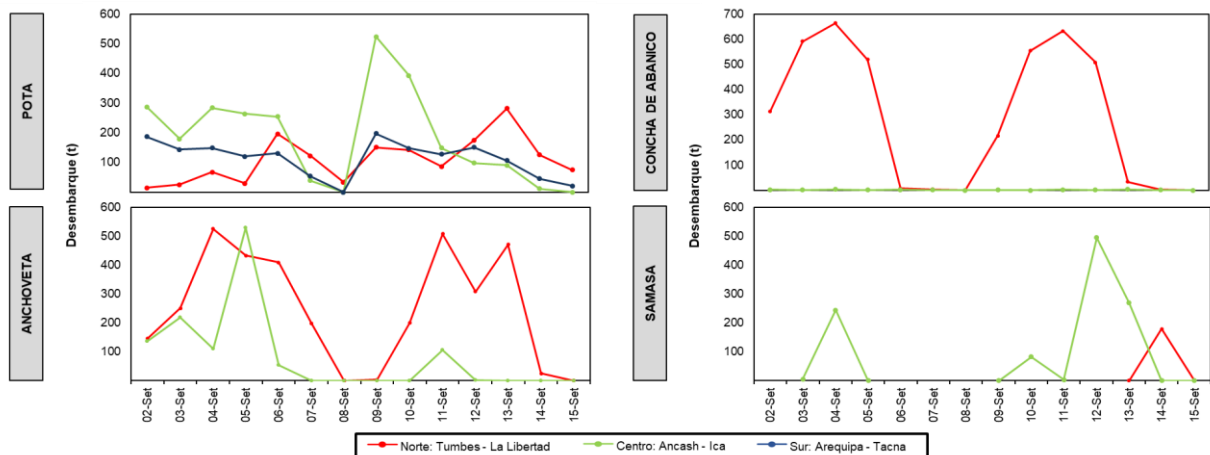


Figura 2.- Desembarques (t) de las principales especies registrada por la pesquería artesanal, según zonas

En cuanto a la presencia de especies indicadoras de aguas cálidas, se reportó 3 especies, durante esta semana (Tabla 1).

Tabla 1.- Especies asociadas a aguas cálidas, en los desembarques de la pesca artesanal

Región	Caleta	Especie
La Libertad	Pacasmayo	<i>Panulirus gracilis</i> “langosta”
		<i>Penaeus vannamei</i> “langostino blanco”
Ica	San Andrés	<i>Polydactylus approximans</i> “barbudo”

Zonas de pesca de los principales recursos:

Durante la semana, las principales zonas de pesca para **pota** se localizaron frente a la zona norte, desde Malabrigo hasta Salaverry, entre 50-90 mn de distancia a la costa, además, se registraron importantes capturas frente a la zona centro, desde Puerto caballas (Ica) hasta San Juan de Marcona, entre 12-40 mn, y a la zona sur, desde chala hasta Atico, entre 20-60 mn; para **concha de abanico**, las zonas de pesca más importantes se ubicaron en la zona norte frente a Las Delicias y Parachique, hasta 5 mn; para **anchoveta**, las zonas de pesca donde se realizaron las mayores capturas, se situaron en la zona norte, frente a Las Delicias y Parachique, hasta 20 mn; finalmente para **samasa**, las zonas de pesca más productivas se encontraron en la zona centro, frente a San Andrés, dentro de 4 mn (Fig. 3).

Condiciones ambientales: El área de observación comprende las zonas litorales adyacentes a los puntos de desembarque monitoreados.

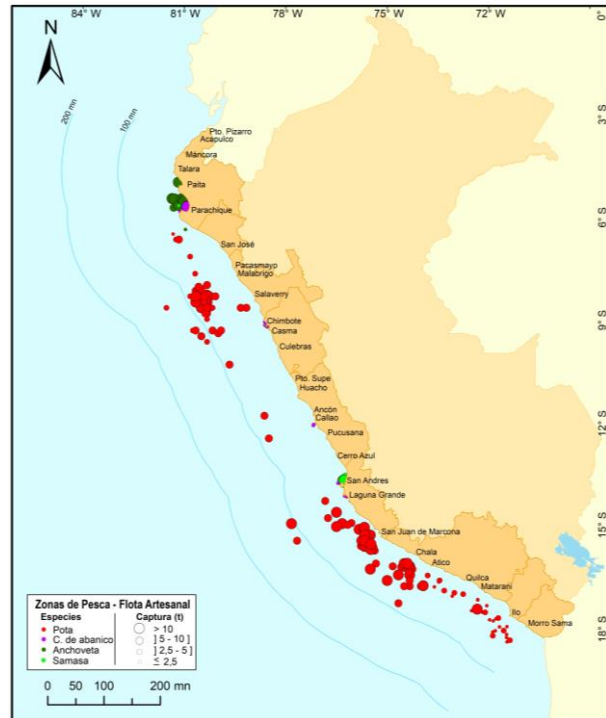


Figura 3.- Principales zonas de pesca de los recursos con mayores volúmenes de desembarque de la pesca artesanal

- En Tumbes, se registró oleaje, corriente y viento de moderada a fuerte intensidad.
- En Piura, las condiciones fueron normales.
- En Lambayeque, se registró oleaje y viento de moderada a fuerte intensidad.
- En La Libertad, se reportó oleaje de ligera a modera intensidad, así como, corriente y viento de moderada a fuerte intensidad.
- En Ancash, se registró oleaje, corriente y viento de ligera a moderada intensidad.
- En Lima, se reportó oleaje y corriente de moderada intensidad, además, viento de moderada a fuerte intensidad.
- En Ica, se registró oleaje, corriente y viento de moderada a fuerte intensidad, excepto en Laguna Grande donde se presentó oleaje normal, pero con viento fuerte.
- En Arequipa, Moquegua y Tacna, las condiciones fueron normales.

Callao, 19 de setiembre del 2019