



REPORTE DE OCURENCIAS SEMANAL DE LA ACTIVIDAD PESQUERA ARTESANAL EN EL LITORAL PERUANO

ROSPA 41 (Del 07/10 al 13/10/19)

Desembarques:

El desembarque procedente de la pesca artesanal, acumuló un total de 5.356,3 t (IMARPE, preliminar) en todo el litoral, durante la semana, mostrando una disminución de 6,9% en relación a la semana anterior.

El grupo de invertebrados registró los mayores volúmenes de desembarque (50%), seguido de peces (49,8%), algas (0,19%) y otros recursos (ovas de pez volador) (<0,02%).

Los lugares de mayor desembarque fueron: **Parachique** (19,2%), **Paita** (15,2%), **Pucusana** (10,2%), **Ilo** (7,3%), **San Andrés** (5,7%), **Las Delicias** (5,1%), **Ancón** (4,9%), **Chimbote** (4,6%) y **La Puntilla** (3,9%), que en conjunto representan el 76,1% del total desembarcado (Fig. 1).

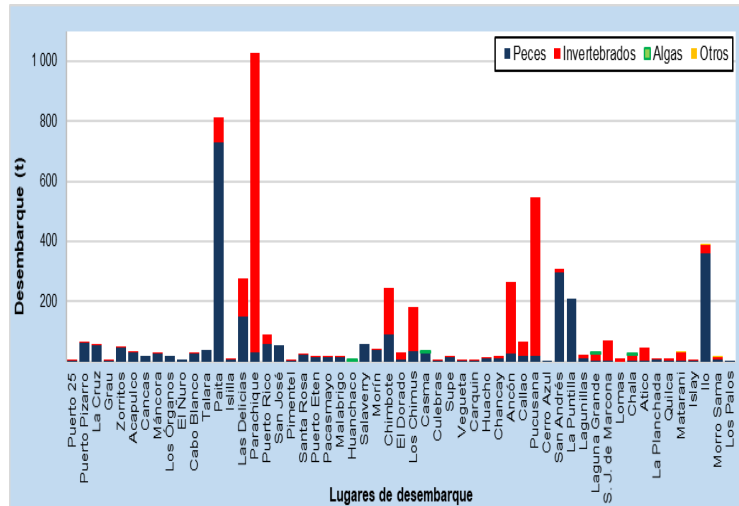


Figura 1.- Desembarques (t) procedentes de la pesca artesanal, por grupo taxonómico, según lugar, semana del 07/10 al 13/10/19

Especies:

Los recursos hidrobiológicos más relevantes, según volumen de desembarque, fueron *Dosidicus gigas* “pota”, *Argopecten purpuratus* “concha de abanico”, *Engraulis ringens* “anchoveta” y *Sarda chiliensis chiliensis* “bonito”, aportando el 23,3%, 20,8%, 14,6% y 7,2% del total, respectivamente. En relación a la **pota**, su desembarque total aumentó 4% respecto a la semana anterior y se concentró en la zona centro, principalmente en Pucusana (42,1%), Ancón (18,9%), Los Chimus (11,6%) y Chimbote (11,5%). Por el contrario, la descarga total de la **concha de abanico** descendió 47,2% y sus mayores desembarques se registraron en la zona norte, primordialmente en Parachique (86,9%) y Las Delicias (11,4%). En cuanto a la **anchoveta**, su descarga total creció 14,7%, y en la zona norte fue donde se recibieron los mayores volúmenes, esencialmente en Paita (80,6%) y Las Delicias (11,7%). En referencia al **bonito**, su desembarque total se incrementó ~1,4 veces y se reportó principalmente en la zona sur, con mayores cifras de descargas en Ilo (74,7%), además, también se registró volúmenes considerables en la zona norte, en Paita (10,6%) y Las Delicias (6,6%). (Fig. 2).

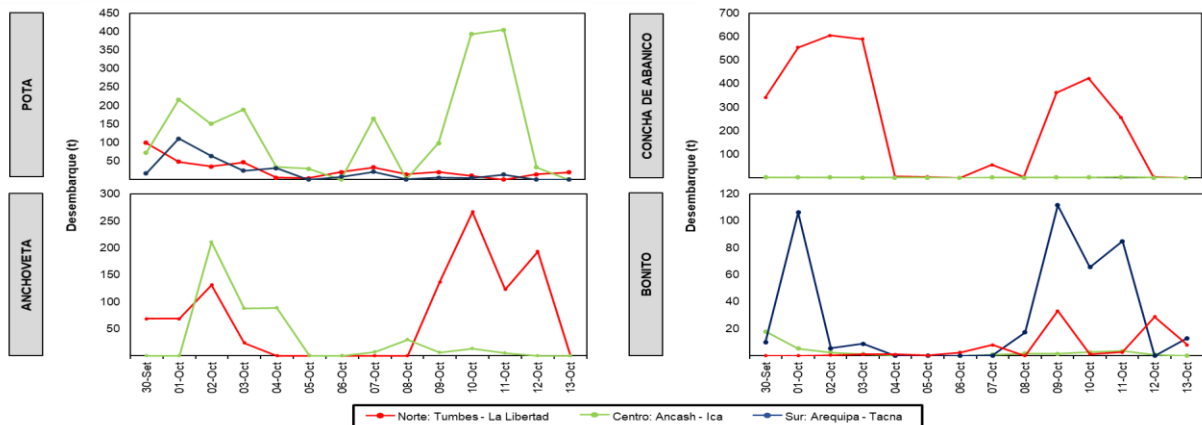


Figura 2.- Desembarques (t) de las principales especies registrada por la pesquería artesanal, según zonas

En cuanto a la presencia de especies indicadoras de aguas cálidas, se reportó 3 especies, durante esta semana (Tabla 1).

Tabla 1.- Especies asociadas a aguas cálidas, en los desembarques de la pesca artesanal

Región	Caleta	Especie
La Libertad	Pacasmayo	<i>Panulirus gracilis</i> "langosta"
	Morín	<i>Lobotes pacificus</i> "berrugata"
		<i>Cynoponticus coniceps</i> "bio-bio"

Zonas de pesca de los principales recursos:

Durante la semana, las principales zonas de pesca para **potá** se localizaron frente a la zona centro, desde Pucusana hasta San Andrés, entre 20-60 mn de distancia a la costa, además, se registraron capturas considerables en la zona norte, frente a la Isla Lobos de Tierra (20-50 mn), San José (50-80 mn) y Malabrigo (70-100 mn); para **concha de abanico**, las zonas de pesca más importantes se ubicaron en la zona norte frente a Las Delicias y Parachique, hasta 5 mn; para **anchoveta**, las zonas de pesca donde se realizaron las mayores capturas, se situaron en la zona norte, frente a Tortuga (Piura), dentro de 5 mn; finalmente para **bonito**, las zonas de pesca más productivas se encontraron en la zona sur, frente a Ilo y Morro Sama, entre 15-50 mn (Fig. 3).

Condiciones ambientales: El área de observación comprende las zonas litorales adyacentes a los puntos de desembarque monitoreados.

- En Tumbes, se registró oleaje moderado, así como, corriente y viento de moderada a fuerte intensidad.
- En Piura y Lambayeque, las condiciones fueron normales.
- En La Libertad, se reportó oleaje de ligera a modera intensidad, viento moderado y corriente de moderada a fuerte intensidad.
- En Ancash, se registró oleaje y corriente de normal a moderada intensidad, mientras que viento de ligera a fuerte intensidad.
- En Lima, se reportó oleaje, corriente y viento de ligera a fuerte intensidad.
- En Ica, se registró oleaje y corriente de moderada a fuerte intensidad, además, viento de ligera a fuerte intensidad.
- Arequipa, Moquegua y Tacna, las condiciones fueron normales.

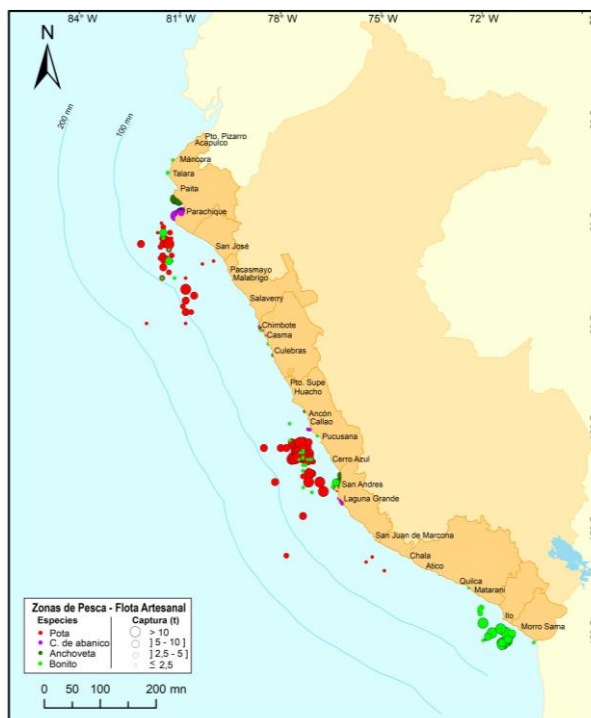


Figura 3.- Principales zonas de pesca de los recursos con mayores volúmenes de desembarque de la pesca artesanal

Callao, 17 de octubre del 2019