



## REPORTE DE OCURENCIAS SEMANAL DE LA ACTIVIDAD PESQUERA ARTESANAL EN EL LITORAL PERUANO

ROSPA 44 (Del 28/10 al 03/11/19)

### Desembarques:

El desembarque procedente de la pesca artesanal, acumuló un total de 4.541,6 t (IMARPE, preliminar) en todo el litoral, durante la semana, mostrando un incremento de 0,2% en relación a la semana anterior.

El grupo de invertebrados registró los mayores volúmenes de desembarque (53,7%), seguido de peces (45,7%), algas (0,3%) y otros recursos (ovas de pez volador) (0,3%).

Los lugares de mayor desembarque fueron: **Parachique** (14,4%), **Ilo** (13,2%), **Las Delicias** (12,2%), **Paita** (10,5%), **San Andrés** (9,3%), **Pucusana** (5,9%), **Puerto Rico** (5,5%), **Morro Sama** (5,4%) y **Matarani** (3,7%), que en conjunto representan el 80,1% del total desembarcado (Fig. 1).

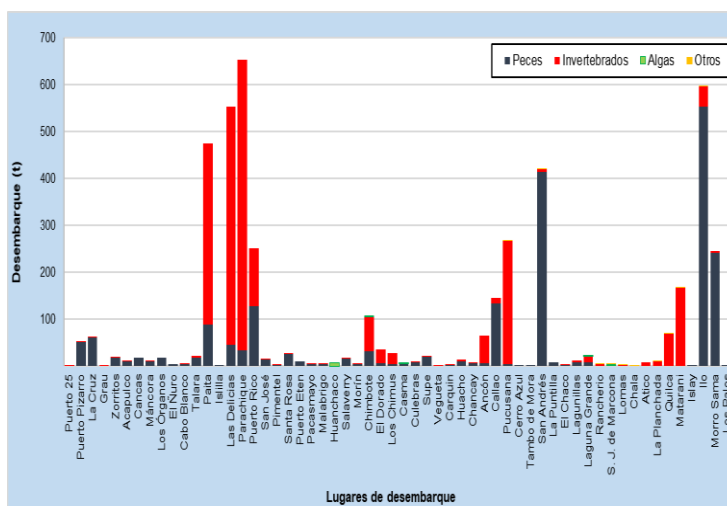


Figura 1.- Desembarques (t) procedentes de la pesca artesanal, por grupo taxonómico, según lugar, semana del 28/10 al 03/11/19

### Especies:

Los recursos hidrobiológicos más relevantes, según volumen de desembarque, fueron *Dosidicus gigas* “pota”, *Argopecten purpuratus* “concha de abanico”, *Sarda chiliensis chiliensis* “bonito” y *Engraulis ringens* “anchoveta”, aportando el 30%, 21,2%, 11,9% y 8,1% del total, respectivamente. En relación a la **pota**, su desembarque total aumentó 19,2% respecto a la semana anterior y se concentró en la zona norte, principalmente en Paita (28,3%), Parachique (11,3%) y Puerto Rico (8,1%), además, también se registró volúmenes considerables en la zona centro, en Pucusana (19,1%), y en la zona sur, en Matarani (12,2%). Del mismo modo, la descarga total de la **concha de abanico** creció 80,7% y sus mayores desembarques se registraron en la zona norte, primordialmente en Las Delicias (52,1%) y Parachique (47,2%). En cuanto al **bonito**, su descarga total descendió 8,1%, y en la zona sur fue donde se recibieron los mayores volúmenes, esencialmente en Ilo (80,6%) y Morro Sama (18,4%). En referencia a la **anchoveta**, su desembarque total disminuyó 13,5% y se reportó principalmente en la zona centro, con mayores cifras de descargas en San Andrés (59,9%) y Callao (32,7%) (Fig. 2).

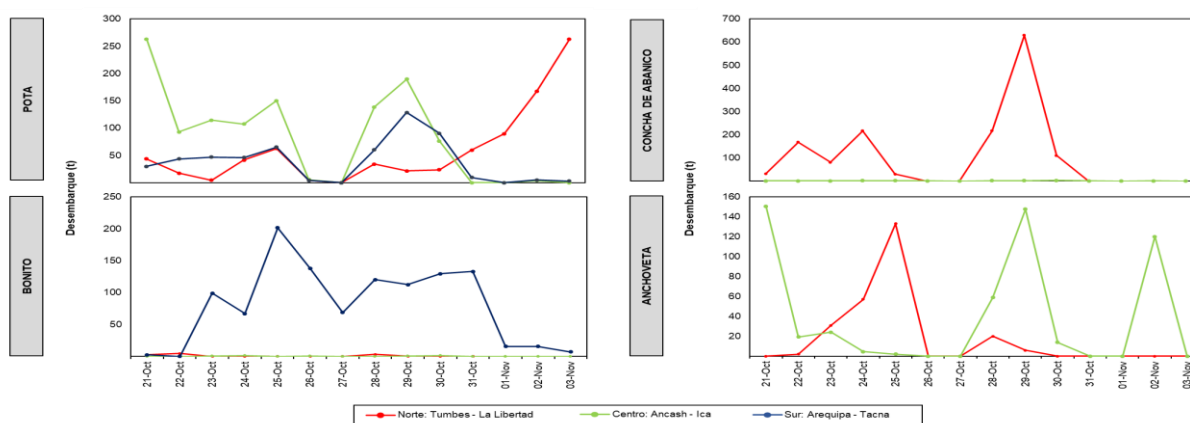


Figura 2.- Desembarques (t) de las principales especies registrada por la pesquería artesanal, según zonas

En cuanto a la presencia de especies indicadoras de aguas cálidas, se reportó 02 especies, durante esta semana (Tabla 1).

Tabla 1.- Especies asociadas a aguas cálidas, en los desembarques de la pesca artesanal

Región	Caleta	Especie
Lambayeque	Pimentel	<i>Panulirus gracilis</i> "langosta"
Ancash	El Dorado	<i>Nicholsina denticulata</i> "pococho de mar"
Ica	Lagunillas	<i>Nicholsina denticulata</i> "pococho de mar"

### Zonas de pesca de los principales recursos:

Durante la semana, las principales zonas de pesca para **potá** se localizaron en la zona norte, frente a Punta Avid (Piura) e Islas Lobos de tierra, entre 16-40 mn de distancia a la costa, además, también se registraron importantes zonas de pesa frente a la zona centro desde Chorrillos hasta Cerro Azul, entre 21-78 mn; para **concha de abanico**, las zonas de pesca más importantes se ubicaron en la zona norte, frente a Las Delicias y Parachique, hasta 5 mn; para **bonito**, las zonas de pesca donde se realizaron las mayores capturas, se situaron en la zona Sur, frente a Ilo y Morro Sama, entre 14-40 mn; finalmente para **anchoveta**, las zonas de pesca más productivas se encontraron en la zona centro, frente a San Andrés y Callao, hasta 4 mn (Fig. 3).

**Condiciones ambientales:** El área de observación comprende las zonas litorales adyacentes a los puntos de desembarque monitoreados.

- En Tumbes, se registró oleaje moderado, así como, corriente y viento de moderada a fuerte intensidad.
- En Piura, las condiciones fueron normales.
- En Lambayeque, se registró oleaje, corriente y viento de normal a moderada intensidad.
- En La Libertad, se reportó oleaje de ligera a modera intensidad, además viento y corriente de moderada intensidad.
- En Ancash, se registró oleaje y corriente de normal a moderada intensidad, mientras que viento de normal a fuerte intensidad.
- En Lima, se reportó oleaje, corriente y viento de ligera a fuerte intensidad.
- En Ica, se registró oleaje, corriente y viento de moderada a fuerte intensidad.
- En Arequipa, Moquegua y Tacna, las condiciones fueron normales.

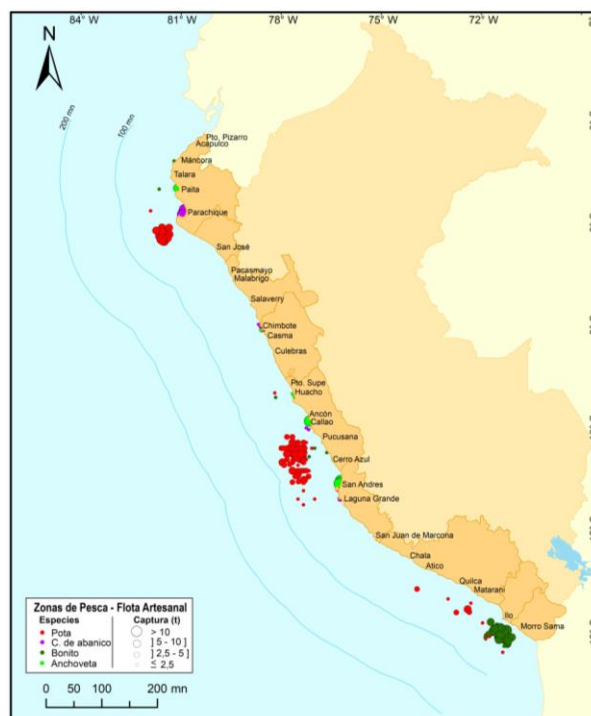


Figura 3.- Principales zonas de pesca de los recursos con mayores volúmenes de desembarque de la pesca artesanal

Callao, 06 de noviembre del 2019